



## PROCESSO VERBALE ADUNANZA CCXXIV

### DELIBERAZIONE CONSIGLIO PROVINCIALE DI TORINO

26 novembre 2013

Presidenza: Sergio BISACCA  
Giancarlo VACCA CAVALOT

Il giorno 26 del mese di novembre duemilatredici, alle ore 14.00, in Torino, piazza Castello n. 205, nella Sala del Consiglio Provinciale "E. Marchiaro", sotto la Presidenza del Presidente Consiglio Sergio BISACCA e, per la restante parte, del Vice Presidente Giancarlo VACCA CAVALOT e con la partecipazione del Segretario Generale Benedetto BUSCAINO e, per la restante parte, del Vice Segretario Generale Nicola TUTINO, si è riunito il Consiglio Provinciale come dall'avviso del 22 novembre 2013 recapitato nel termine legale - insieme con l'Ordine del Giorno - ai singoli Consiglieri e pubblicato all'Albo Pretorio on-line.

Sono intervenuti il Presidente della Provincia Antonio SAITTA e i Consiglieri:  
Alessandro ALBANO - Sergio BISACCA - Costantina BILOTTO - Claudio BONANSEA - Patrizia BORGARELLO - Erica BOTTICELLI - Roberto CAVAGLIA' - Giuseppe CERCHIO - Roberto CERMIGNANI - Vilmo CHIAROTTO - Giovanni CORDA - Loredana DEVIETTI GOGGIA - Davide FAZZONE - Antonio FERRENTINO - Eugenio GAMBETTA - Carlo GIACOMETTO - Domenico GIACOTTO - Salvatore IPPOLITO - Nadia LOIACONI - Michele MAMMOLITO - Gerardo MANCUSO - Gerardo MARCHITELLI - Angela MASSAGLIA - Dario OMENETTO - Franco PAPOTTI - Michele Paolo PASTORE - Umberto PERNA - Raffaele PETRARULO - Cesare PIANASSO - Domenico PINO - Nicola Felice POMPONIO - Ettore PUGLISI - Renzo RABELLINO - Caterina ROMEO - Daniela RUFFINO - Giuseppe SAMMARTANO - Gian Luigi SURRA - Giampietro TOLARDO - Giancarlo VACCA CAVALOT - Pasquale VALENTE - Carmine VELARDO.

Sono assenti i Consiglieri: Roberto BARBIERI - Erika FAIENZA - Claudia PORCHIETTO - Maurizio TOMEO.

Partecipano alla seduta gli Assessori: Gianfranco PORQUEDDU - Carlo CHIAMA - Alberto AVETTA - Marco BALAGNA - Mariagiuseppina PUGLISI - Roberto RONCO - Ida VANA - Antonio Marco D'ACRI.

E' assente l'Assessore Piergiorgio BERTONE.

Commissione di scrutinio: Claudio BONANSEA - Michele MAMMOLITO - Giampietro TOLARDO.

*(Omissis)*

**OGGETTO: Declassificazione e dismissione di tratti della S.P. 174 di Borgaretto e strade di servizio. Assunzione di tratto di strada nel patrimonio provinciale.**

N. Protocollo: 23534/2013

Il **Vice Presidente del Consiglio, Vacca Cavalot**, pone in discussione la deliberazione proposta dal Presidente della Provincia, a nome della Giunta (6/8/2013) il cui testo è sottoriportato.

## IL CONSIGLIO PROVINCIALE

Premesso che con Deliberazione della Giunta Provinciale n. 21350 del 05/06/2012 con la quale la variante di Borgaretto nel territorio di Beinasco, Nichelino e Torino "lotto 1", è stata classificata "Strada Provinciale n. 502 della Palazzina di caccia di Stupinigi" e si è ritenuto di rimandare ad un successivo provvedimento la declassificazione di tratti risultanti sottesi alla nuova strada realizzata.

Visti gli articoli 2 e 4 del decreto legislativo 30 aprile 1992, n. 285;

Visti gli articoli 2, 3, 4 e 5 del DPR 16 dicembre 1992, n. 495;

Vista la legge regionale 21 novembre 1996, n. 86;

Visto l'articolo 102, comma 2, lettera d), della legge regionale 26 aprile 2000, n. 44;

Visto il regolamento per l'organizzazione e lo svolgimento delle funzioni provinciali in materia di autorizzazioni, concessioni e nulla osta stradali approvato con deliberazione del Consiglio Provinciale 64-510617/2004 del 1° marzo 2005;

Considerato che ai sensi del sopra citato art. 2 del D.Lgs 30.04.1992 n. 285, nonché art. 4 del Regolamento di esecuzione e di attuazione del nuovo Codice della Strada n. 495/1992, si rende necessaria l'attivazione delle procedure per la declassificazione e dismissione dei tratti di strade che non corrispondono più all'uso e alle tipologie di collegamento previsti dagli attuali enti proprietari.

Vista la nota prot. n. 0418912 del 25/05/2012 con la quale il Servizio Grandi Infrastrutture Viabilità ha trasmesso ai Comuni di Beinasco, Nichelino e Torino e alla Società Ativa spa lo schema delle situazioni patrimoniali concordato tra gli uffici competenti durante il complesso iter di approvazione e realizzazione della variante di Borgaretto sopracitata.

Vista la nota prot. n. 86924 del 15/05/2013 con la quale il Servizio Grandi Infrastrutture Viabilità ha trasmesso al Servizio Espropriazioni l'elenco delle particelle oggetto di trasferimento a titolo gratuito direttamente agli Enti indicati, di cui all'Allegato "B", parte integrante e sostanziale del presente atto;

Viste le note prot. n. 90811 del 22/05/2013, prot. n. 90812 del 22/05/2013, prot. n. 90817 del 22/05/2013 e prot. n. 90802 del 22/05/2013 con le quali la Provincia di Torino ha richiesto rispettivamente ai Comuni di Beinasco, Nichelino, Orbassano e Torino di provvedere a deliberare in merito alla declassificazione delle strade di seguito indicate.

Ritenuto di procedere alla declassificazione e dismissione dei seguenti tratti stradali individuati in dettaglio negli Allegati A e B, parti integranti e sostanziali del presente atto, per le motivazioni sopra individuate:

### **Comune di Beinasco:**

- SP 174 dal Km. 5+524 al Km. 5+591 (tratto interno al centro abitato)
- SP 174 dal Km. 6+700 al Km. 7+123 (confine comunale)

- Le stradine a lato della infrastruttura principale, di servizio ai fondi e con funzione di itinerario ciclopedonale, compreso il sovrappasso, per il quale il Comune di Beinasco effettuerà tutti gli interventi manutentivi, quali ad esempio gli interventi di pavimentazioni stradali ed illuminazione, mentre resterà a carico della Provincia di Torino la manutenzione delle strutture portanti.
- L'illuminazione pubblica e l'anello verde interno delle rotatorie "Kennedy", "Palmero", "dei Dragoni" saranno gestite dal Comune di Beinasco

**Comune di Orbassano:**

- SP 174 dal Km. 7+123 (confine comunale) al Km. 8+390 (confine comunale)

**Comune di Nichelino:**

- SP 174 dal Km. 8+390 (confine comunale) al Km. 9+850 (fine strada provinciale)
- Il tratto di circa m 180 posto tra la rotatoria Bernardo 1 (esclusa rotatoria) e la rotatoria Bernardo 2 (compresa tale rotatoria).
- L'illuminazione pubblica e l'anello verde interno della rotatoria "Bernardo 1" saranno gestite dal Comune di Nichelino.

**Comune di Torino:**

- Rotatoria "Stupinigi", comprese l'area a verde, l'Illuminazione Pubblica e l'itinerario cicloturistico Torino-Stupinigi.

Ritenuto altresì di classificare come strada provinciale e assumere al demanio della Provincia le particelle n. 169 e n. 170 dalla **Società Attiva spa**, e della particella n. 172 dalla **Regione Piemonte** come individuati in dettaglio negli allegati A e B,

Considerato che la competenza per l'adozione del presente provvedimento spetta al Consiglio Provinciale, ai sensi dell'articolo 42, comma 2, lettera l), del testo unico delle leggi sull'ordinamento degli enti locali approvato con decreto legislativo 18 agosto 2000, n. 267;

Sentita la IV Commissione Consiliare Permanente nella seduta del 30 settembre 2013;

Visto l'articolo 230 del testo unico delle leggi sull'ordinamento degli enti locali approvato con decreto legislativo 18 agosto 2000, n. 267;

Acquisiti i pareri favorevoli in ordine alla regolarità tecnica e contabile rispettivamente del responsabile del Servizio interessato e del responsabile di ragioneria, ai sensi dell'articolo 49, comma 1, del testo unico;

Visto l'articolo 134, comma 4, del citato testo unico e ritenuta l'urgenza;

**DELIBERA**

- 1) di declassificare e dismettere ai sotto elencati Comuni, per le motivazioni sopra esposte, i seguenti tratti di strade provinciali e relative fasce di pertinenza:

**Comune di Beinasco:**

- SP 174 dal Km. 5+524 al Km. 5+591 (tratto interno al centro abitato)
- SP 174 dal Km. 6+700 al Km. 7+123 (confine comunale)
- Le stradine a lato della infrastruttura principale, di servizio ai fondi e con funzione di itinerario ciclopedonale, compreso il sovrappasso, per il quale il Comune di Beinasco effettuerà tutti gli interventi manutentivi, quali ad esempio gli interventi di

pavimentazioni stradali ed illuminazione, mentre resterà a carico della Provincia di Torino la manutenzione delle strutture portanti.

- L'illuminazione pubblica e l'anello verde interno delle rotatorie "Kennedy", "Palmero", "dei Dragoni" saranno gestite dal Comune di Beinasco

**Comune di Orbassano:**

- SP 174 dal Km. 7+123 (confine comunale) al Km. 8+390 (confine comunale)

**Comune di Nichelino:**

- SP 174 dal Km. 8+390 (confine comunale) al Km. 9+850 (fine strada provinciale)
- Il tratto di circa m 180 posto tra la rotatoria Bernardo 1 (esclusa rotatoria) e la rotatoria Bernardo 2 (compresa tale rotatoria)
- L'illuminazione pubblica e l'anello verde interno della rotatoria "Bernardo 1" saranno gestite dal Comune di Nichelino.

**Comune di Torino:**

- La rotatoria "Stupinigi", comprese l'area a verde, l'Illuminazione Pubblica e l'itinerario cicloturistico Torino-Stupinigi,

- 2) di assumere al patrimonio della Provincia di Torino dalla Società Ativa spa le particelle n. 169 e n. 170 e dalla Regione Piemonte la particella n. 172;
- 3) di dare atto che la Provincia di Torino si impegna ad ultimare nel più breve tempo possibile e con proprio personale interno le procedure catastali relative alle particelle individuate negli allegati A e B, parti integranti e sostanziali del presente atto;
- 4) di dare atto che la dismissione dei tratti di strada provinciale e delle relative fasce di pertinenza viene effettuata nello stato di fatto in cui esse si trovano precisando che, onde evitare inesattezze o lacune, sarà eseguito, in sede di redazione del verbale di consegna, un apposito sopralluogo dal personale tecnico al fine di confermare oppure determinare l'esatta estensione e l'individuazione delle progressive chilometriche delle strade in oggetto, i cui dati dovranno essere riportati nel verbale di consegna di cui ai punti successivi;
- 5) di demandare al Servizio Programmazione Viabilità la trasmissione di copia del presente provvedimento al Servizio Bilancio e Reporting per la registrazione nel conto del patrimonio della Provincia di Torino, al Servizio Patrimonio, al Servizio Esercizio Viabilità, al Servizio Espropri ed al Servizio Finanze e Tributi per gli adempimenti di competenza;
- 6) di dare atto che il presente provvedimento sarà pubblicato all'albo pretorio on-line della Provincia di Torino per quindici giorni consecutivi ai fini della generale conoscenza e che, in conformità a quanto prevede l'articolo 3, comma 2, della L.R. n. 86/1996, nei successivi trenta giorni chiunque può presentare motivata opposizione allo stesso organo deliberante avverso il presente provvedimento, precisando che sull'opposizione decide in via definitiva l'organo deliberante;
- 7) di dare atto che, per quanto sopra evidenziato, la presente Deliberazione ha effetto solo dall'inizio del secondo mese successivo a quello nel quale essa è pubblicata nel Bollettino Ufficiale della Regione Piemonte e che pertanto solo a partire dal suddetto giorno la titolarità delle strade e delle relative fasce di pertinenza, nonché di tutti i reliquati ad essa collegati, con tutti i diritti, doveri, responsabilità, obblighi, poteri e compiti da esse derivanti e previsti dal Codice della Strada per gli enti proprietari della strada, passa in seno ai suddetti Comuni.
- 8) di demandare al Servizio Programmazione Viabilità la trasmissione del presente provvedimento alla Regione Piemonte, dopo la scadenza del termine di cui al punto precedente, ovvero dopo la decisione su eventuali opposizioni, per la pubblicazione nel Bollettino Ufficiale della Regione Piemonte;

- 9) di dare atto che il dirigente del Servizio Programmazione Viabilità della Provincia di Torino, o suo delegato, provvederà alla sottoscrizione del verbale di consegna relativo alle strade dismesse con il presente provvedimento.

\* \* \* \* \*

*(Segue l'illustrazione dell'Assessore Avetta per il cui test si rinvia al processo verbale stenotipato e che qui si dà come integralmente riportato)*

~ ~ ~ ~ ~

**Il Vice Presidente del Consiglio, Vacca Cavalot**, non essendovi alcuno che domandi la parola, pone ai voti la deliberazione, il cui oggetto è sottoriportato:

**OGGETTO: Declassificazione e dismissione di tratti della S.P. 174 di Borgaretto e strade di servizio. Assunzione di tratto di strada nel patrimonio provinciale.**

N. Protocollo: 23534/2013

Non partecipano al voto = 2 (Albano - Rabellino)

La votazione avviene in modo palese, mediante l'utilizzazione di sistemi elettronici:

Presenti = 36  
 Astenuti = 11 (Bonansea – Borgarello - Cerchio - Gambetta - Giacometto –  
 Giacotto - Loiaconi – Papotti – Pianasso - Puglisi - Ruffino)  
 Votanti = 25

Favorevoli 25

(Bilotto - Bisacca - Cavaglià - Chiarotto - Devietti Goggia - Fazzone - Ferrentino - Ippolito - Mammolito - Mancuso - Marchitelli - Massaglia - Omenetto - Pastore - Perna - Petrarulo - Pino - Pomponio - Romeo - Saitta - Sammartano - Tolardo - Vacca Cavalot - Valente - Velardo)

**La deliberazione risulta approvata.**

~ ~ ~ ~ ~

**Il Vice Presidente del Consiglio, Vacca Cavalot**, pone ai voti l'immediata eseguibilità della deliberazione testé approvata.

Non partecipano al voto = 2 (Albano - Rabellino)

La votazione avviene in modo palese, mediante l'utilizzazione di sistemi elettronici:

Presenti = 37  
 Astenuti = 12 (Bonansea – Borgarello – Botticelli - Cerchio - Gambetta –  
 Giacometto – Giacotto - Loiaconi – Papotti – Pianasso - Puglisi –  
 Ruffino)  
 Votanti = 25

Favorevoli 25

(Bilotto - Bisacca - Cavaglià - Chiarotto - Devietti Goggia - Fazzone - Ferrentino - Ippolito - Mammolito - Mancuso - Marchitelli - Massaglia - Omenetto - Pastore - Perna - Petrarulo - Pino - Pomponio - Romeo - Saitta - Sammartano - Tolardo - Vacca Cavalot - Valente - Velardo)

**La deliberazione risulta immediatamente eseguibile.**

*(Omissis)*

Letto, confermato e sottoscritto.

In originale firmato.

Il Vice Segretario Generale  
F.to N. Tutino

Il Vice Presidente del Consiglio  
F.to G. Vacca Cavalot

/ar

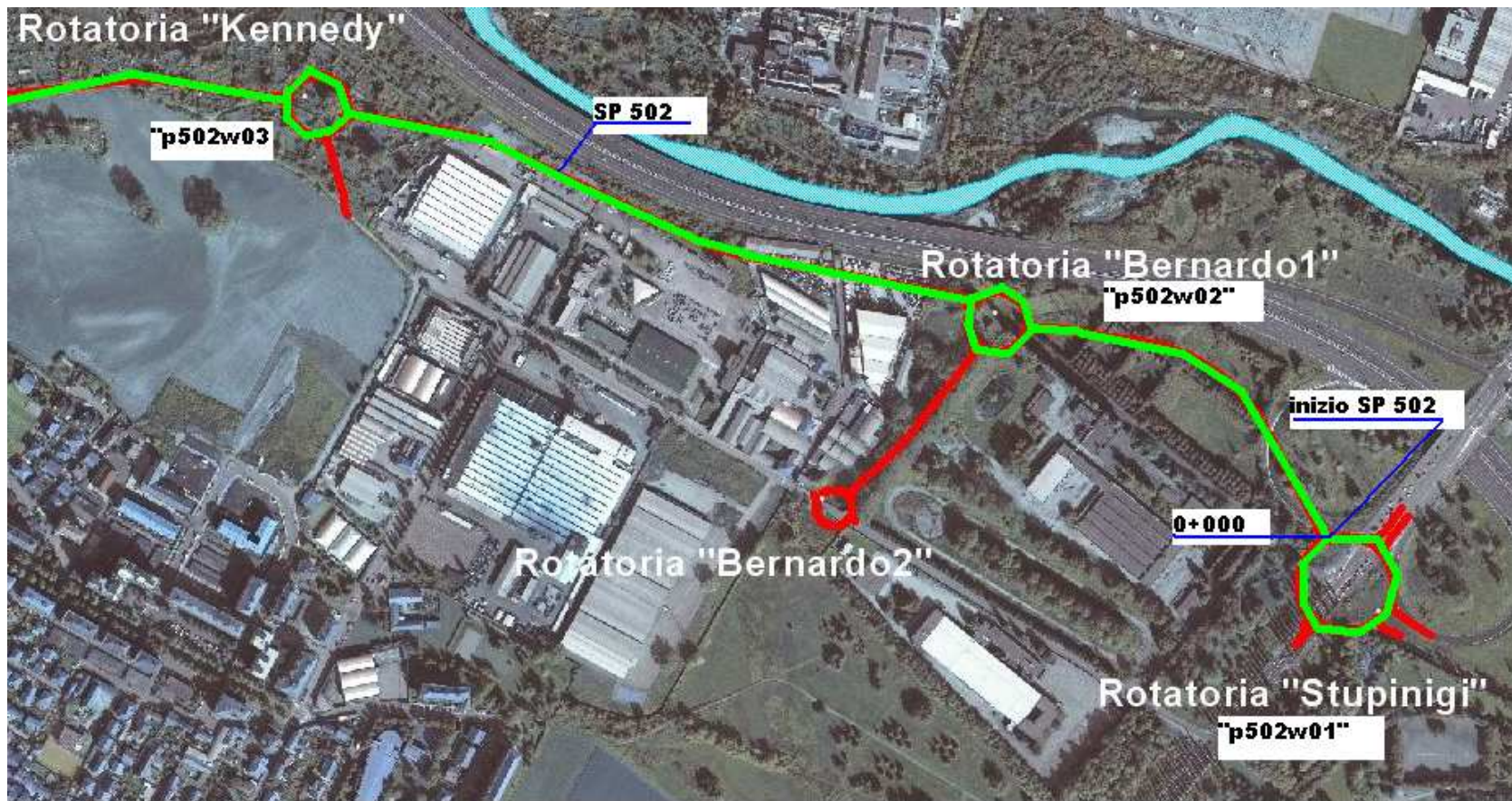
# ALLEGATO A

Declassificazione e dismissione di tratti  
della Strada Provinciale n. 174 di  
Borgaretto e strade di servizio

Comuni di Beinasco, Nichelino,  
Orbassano e Torino

# SP 502 della Palazzina di caccia di Stupinigi

DALLA ROTATORIA "STUPINIGI"  
ALLA ROTATORIA "KENNEDY"





# SP 502 della Palazzina di caccia di Stupinigi

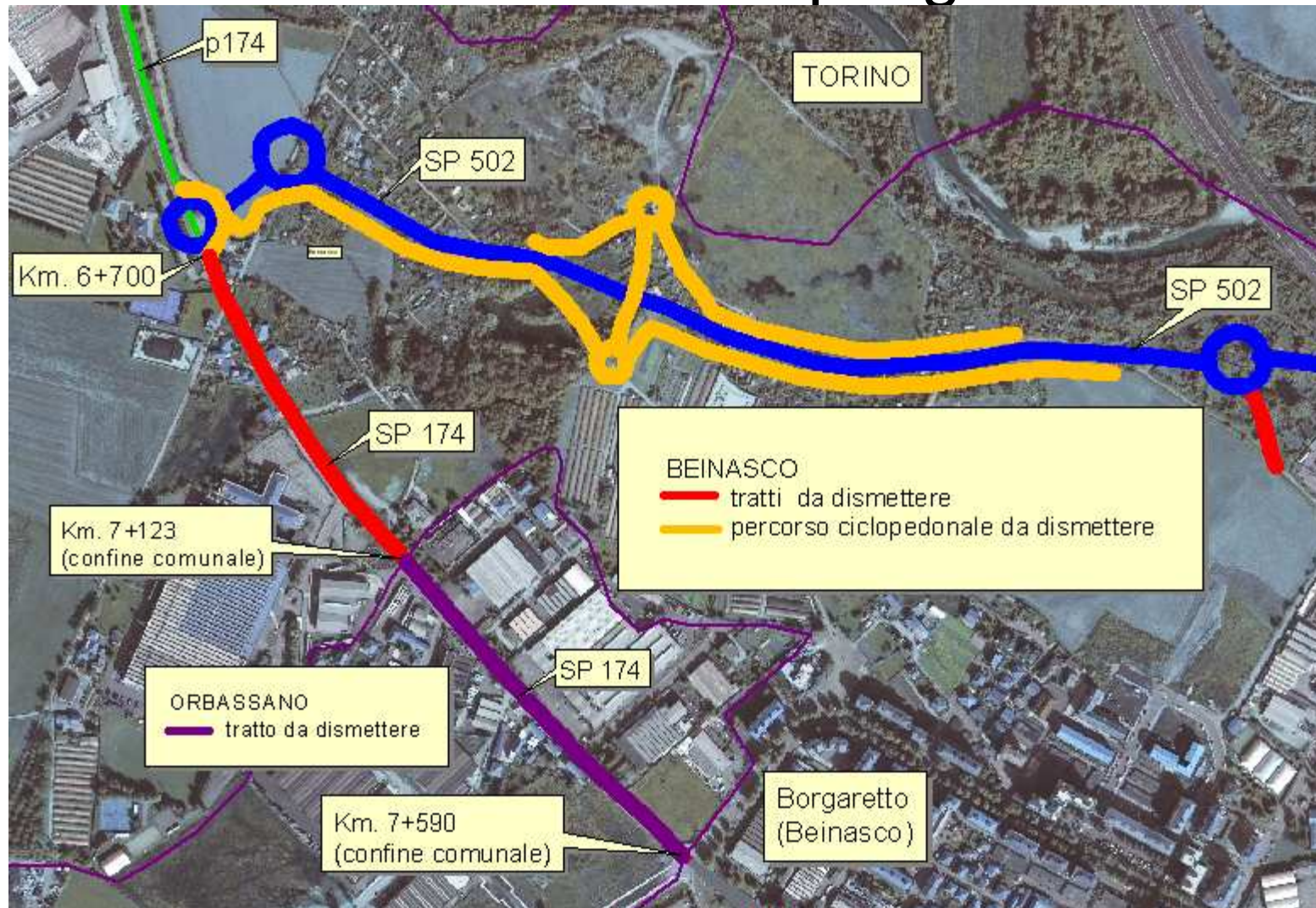
DALLA ROTATORIA "KENNEDY"  
ALLA ROTATORIA "DEI DRAGONI"



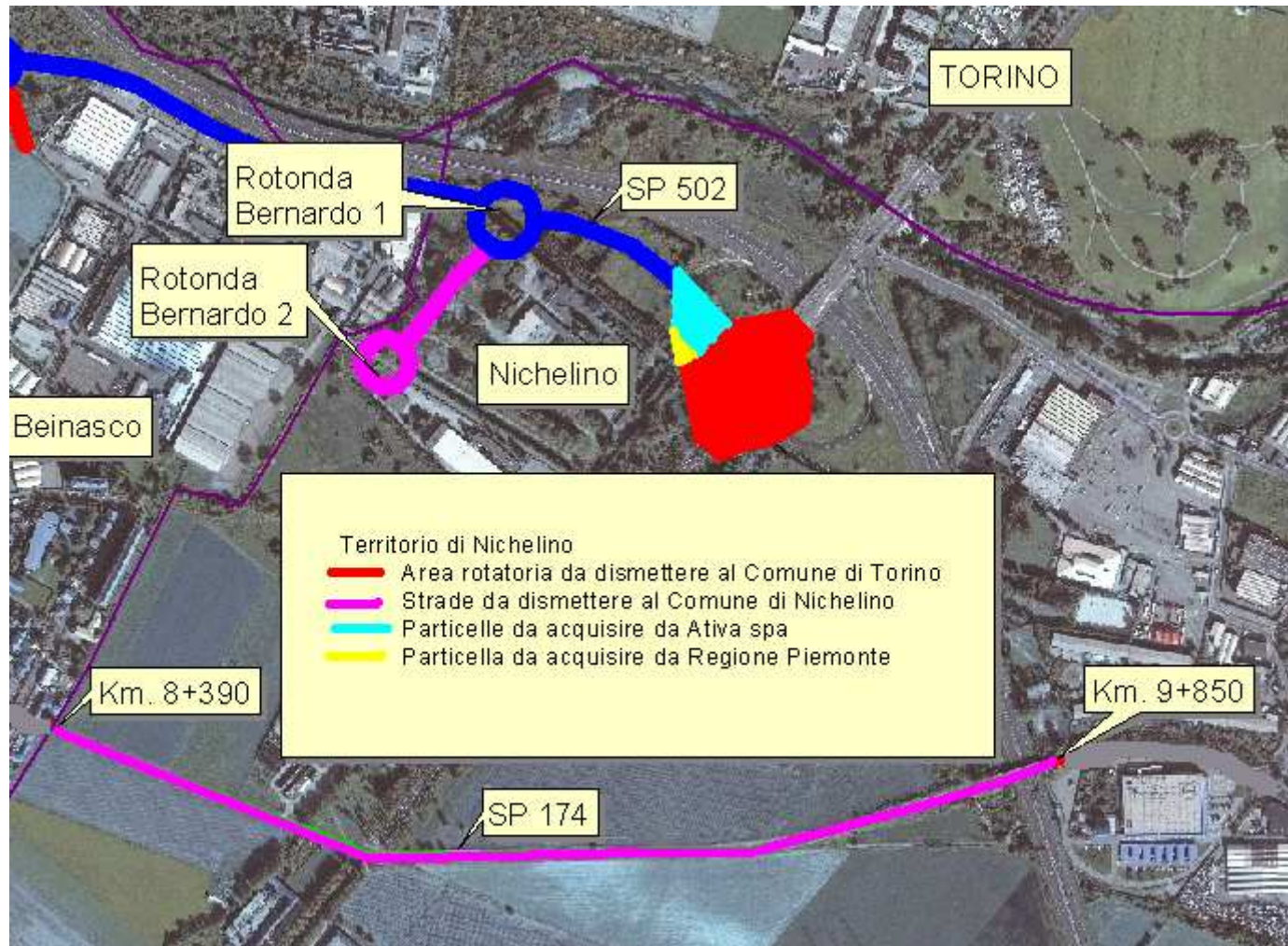
# Comune di Beinasco tratto interno al centro abitato superiore a 10000 abitanti



# Comuni di Beinasco e Orbassano tratti sottesi alla SP 502 della Palazzina di caccia di Stupinigi



# Comuni di Nichelino e Torino



# ALLEGATO B

ROTATORIA STUPINIGI			
particella derivata	particella originaria	proprietà originaria	proprietà definitiva
31	31	COMUNE TORINO	COMUNE TORINO
167	30	ATIVA	ATIVA
168	30	ATIVA	COMUNE TORINO
169	30	ATIVA	PROVINCIA TORINO
170	30	ATIVA	PROVINCIA TORINO
171	154	REGIONE PIEMONTE	COMUNE TORINO
172	154	REGIONE PIEMONTE	PROVINCIA TORINO
173	154	REGIONE PIEMONTE	REGIONE PIEMONTE
62	62	COMUNE TORINO	COMUNE TORINO
174	150	REGIONE PIEMONTE	COMUNE TORINO
176	61	COMUNE TORINO	COMUNE TORINO
32	32	COMUNE TORINO	COMUNE TORINO
179	120	ATIVA	COMUNE TORINO
178	120	ATIVA	ATIVA
180	120	ATIVA	COMUNE TORINO
181	63	COMUNE TORINO	COMUNE TORINO
183	41	REGIONE PIEMONTE	COMUNE TORINO
184	41	REGIONE PIEMONTE	REGIONE PIEMONTE
ROTATORIA RONDO' BERNARDO 2			
particella derivata	particella originaria	proprietà originaria	proprietà definitiva
158	141	FONDAZIONE ORDINE MAURIZIANO	COMUNE NICHELINO
160	157	ORDINE DEI S S MAURIZIO E LAZZARO	COMUNE NICHELINO
161	5	FONDAZIONE ORDINE MAURIZIANO	COMUNE NICHELINO